Situácia
M 1:500

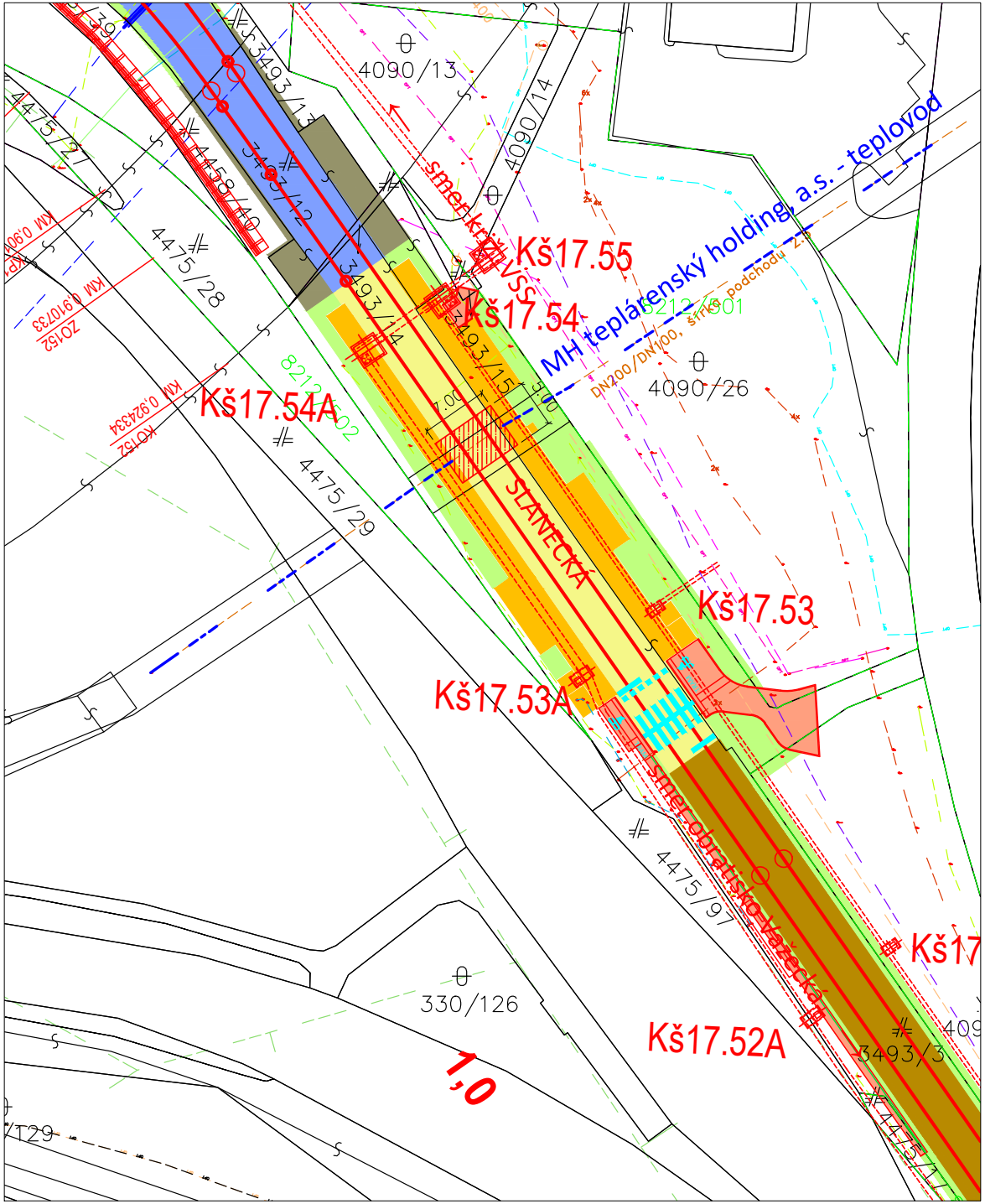
4090/13
4090/14
3493/13
3493/12
4475/27
4458/40
4475/28
KM 0,90
KM 0,910733
ZO152
smer križ. VSS
Kš17.55
Kš17.54
MH teplárenský holding, a.s. - teplovod
8212/501
DN200/DN100, šírka podchodu 2,5
4090/26
Kš17.54A
8212/502
KM 0,924334
ZO152
4475/29
3493/14
3493/15
1.00
5.00
SLANECKÁ
Kš17.53
Kš17.53A
smer obratisko Važecká
4475/97
Kš17
330/126
Kš17.52A
1,0
3493/3
409
4475/1
T29

Situácia
M 1:500

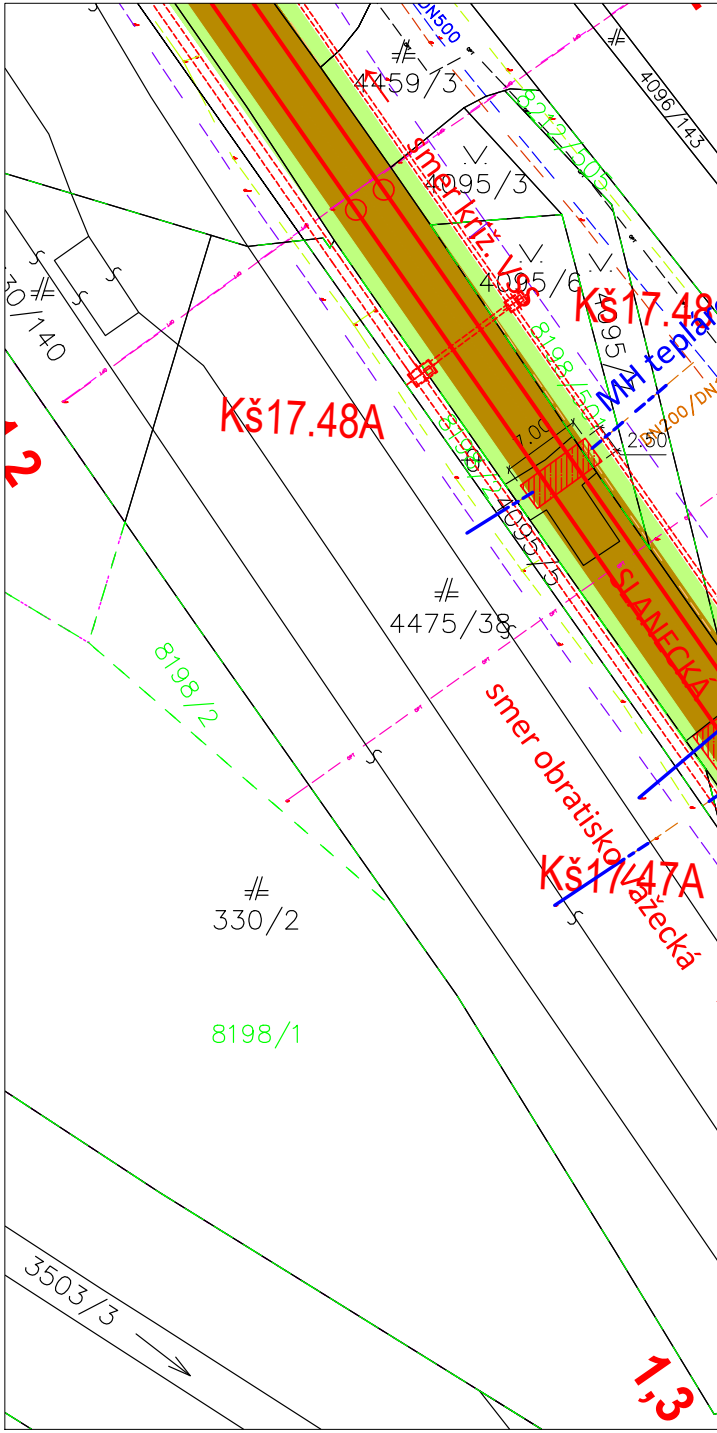
DN500
4459/3
4096/143
4095/3
8212/503
smer križ. VSS
4095/6
Kš17.48
MH teplár
DN200/DN
330/140
Kš17.48A
2
1.00
2.50
4095/5
4475/38
SLANECKÁ
8198/2
smer obratisko Važecká
Kš17.47A
330/2
8198/1
3503/3
1,3

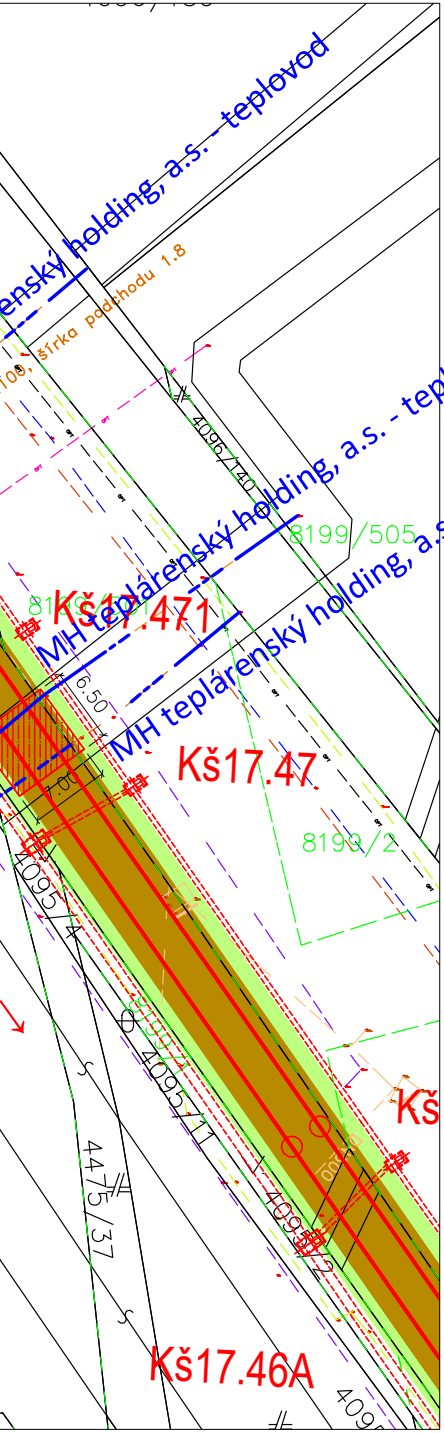
MH teplárenský holding, a.s. - teplovod
MH teplárenský holding, a.s. - teplovod
MH teplárenský holding, a.s. - teplovod
šírka podchodu 1.8
Kš17.471
Kš17.47
Kš17.46A
8199/505
8199/2
4096/140
4095/4
4095/1
4475/37
6.50
1.00

Situácia
M 1:500

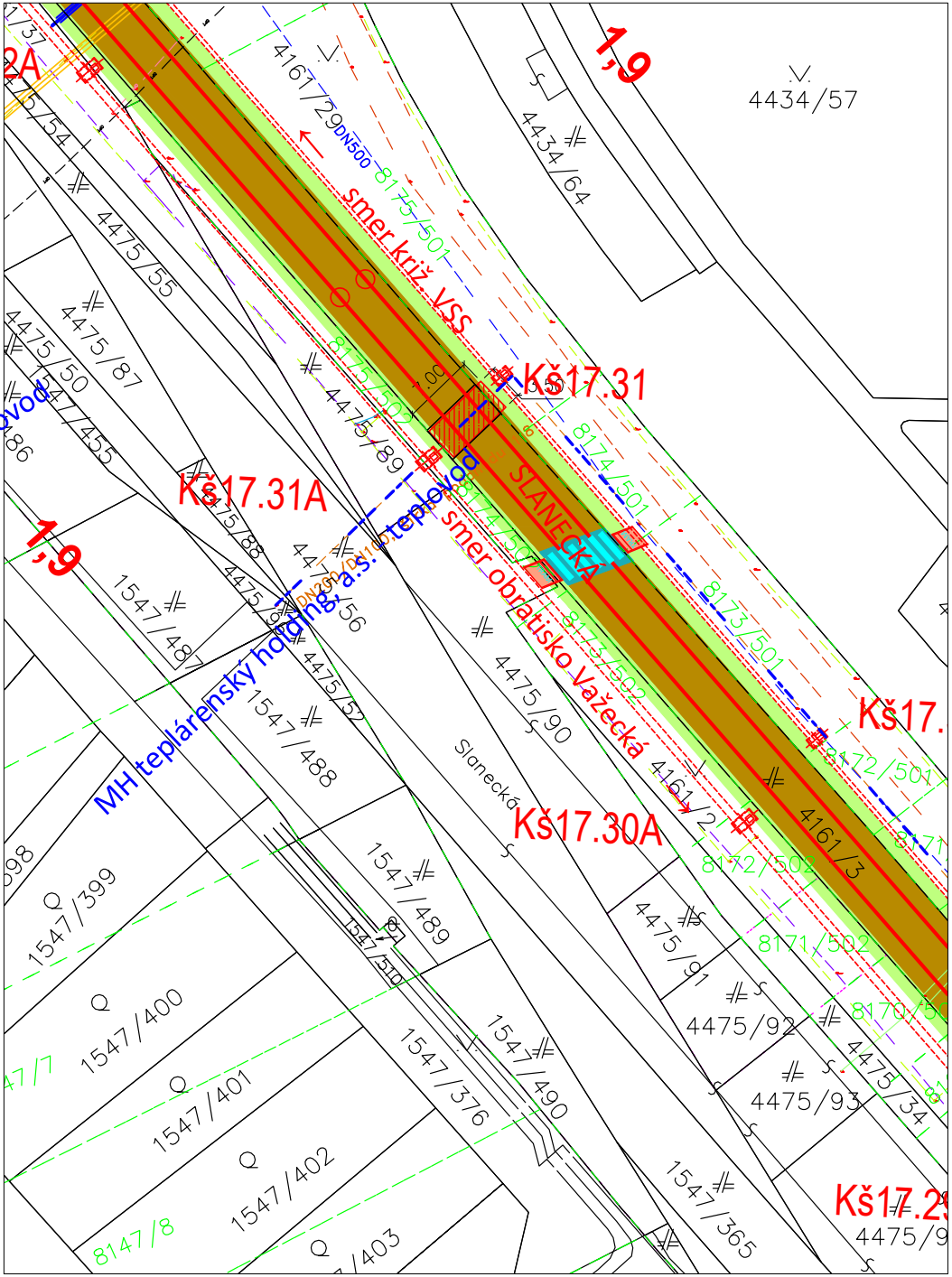
1,9
1,9
4434/57
4434/64
4161/29
DN500
8175/501
8175/502
8174/501
8174/502
8173/501
8173/502
8172/501
8172/502
8171/502
smer križ. VSS
smer obratisko Važecká
SLANECKÁ
Slanecká
Kš17.31
Kš17.31A
Kš17.30A
MH teplárenský holding, a.s. - teplovod
MH teplárenský holding, a.s.
4475/54
4475/55
4475/87
4475/50
4475/89
4475/88
4475/56
4475/57
4475/90
4475/91
4475/92
4475/93
4475/34
4161/2
4161/3
1547/487
1547/488
1547/489
1547/490
1547/510
1547/376
1547/365
1547/399
1547/400
1547/401
1547/402
1547/403
8147/7
8147/8
1.00

Situácia
M 1:500

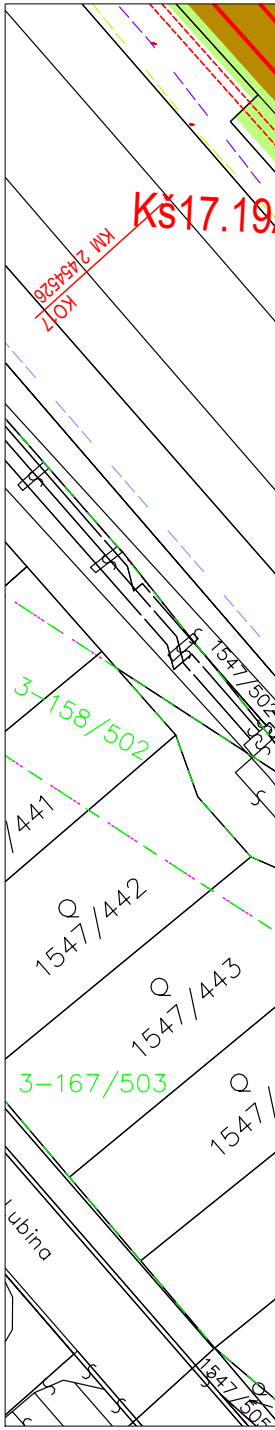
Kš17.19
KM 2454526
KO7
3-158/502
3-167/503
1547/441
1547/442
1547/443
1547/502
Ľubina

# Situácia
# M 1:500

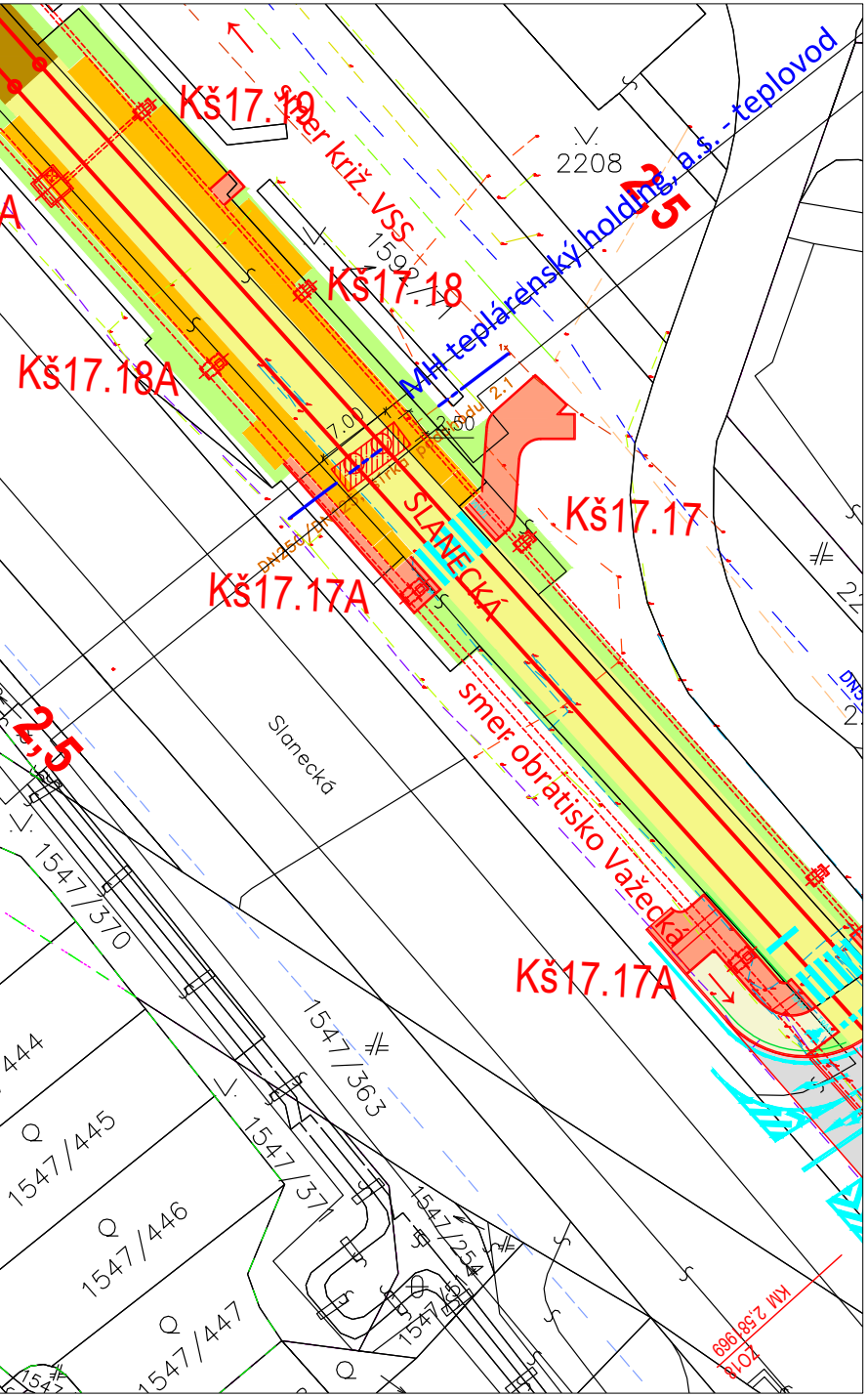

Kš17.19
Kš17.18
Kš17.18A
Kš17.17
Kš17.17A
Kš17.17A
smer križ. VSS
MH teplárenský holding, a.s. - teplovod
2208
2,5
2,5
SLANECKÁ
smer obratisko Važecká
Slanecká
7.00
2.50
1547/370
1547/363
1547/37
1547/445
1547/446
1547/447
444
KM 2,58 969

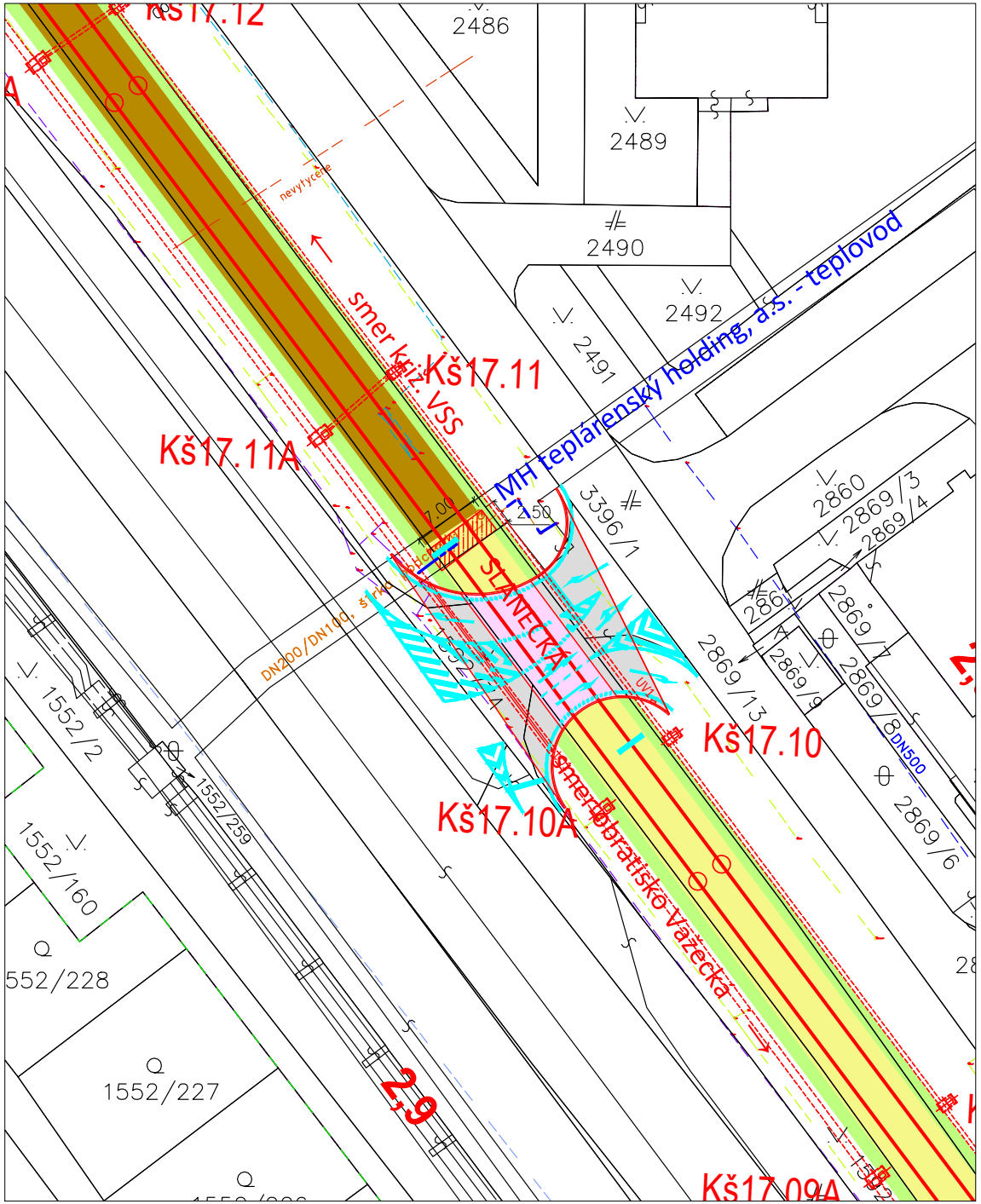

Kš17.12
Kš17.11
Kš17.11A
Kš17.10
Kš17.10A
Kš17.09A
2486
2489
2490
2491
2492
2860
2869/3
2869/4
2869/13
2869/9
2869/8
2869/7
2869/6
3396/1
smer križ. VSS
MH teplárenský holding, a.s. - teplovod
nevytýčené
SLANECKÁ
smer obratisko Važecká
DN200/DN100
DN500
7.00
2.50
1552/2
1552/259
1552/160
552/228
1552/227
2,9

LEGENDA:
Existujúci stav:

- zameranie / polohopis
- hranica pozemkov mesta KE
- kataster C
- kataster E
- hranica katastrálnych území
- obvod stavby

LEGENDA:
Existujúce inžinierske siete:

- OPT optické vedenie
- plynovod STL
- plynovod NTL
- vodovod
- kanalizácia
- kanalizácia
- elektrické vedenie NN
- elektrické vedenie VN
- elektrické vedenie VVN
- verejné osvetlenie
- slaboprúdové vedenia
- ŽSR diaľkový kábel
- teplovod
- teplovod

LEGENDA:
Navrhovaný stav:

- K1: koľaj - asflat čierny
- K2: koľaj - asfalt farebný
- K3: koľaj - rozchodník (sukulent)
- K4: koľaj - betónová dlažba
- K5: koľaj - otvorené štrkové lôžko
- K6: mimo koľaj - štrk
- K7: nástupište - betónová dlažba
- K8: komunikácia - asfalt čierny
- K9: chodník - betónová dlažba
- K10: chodník - asfalt čierny
- K11: zeleň - živá tráva
- os koľaje

# Schéma stavby

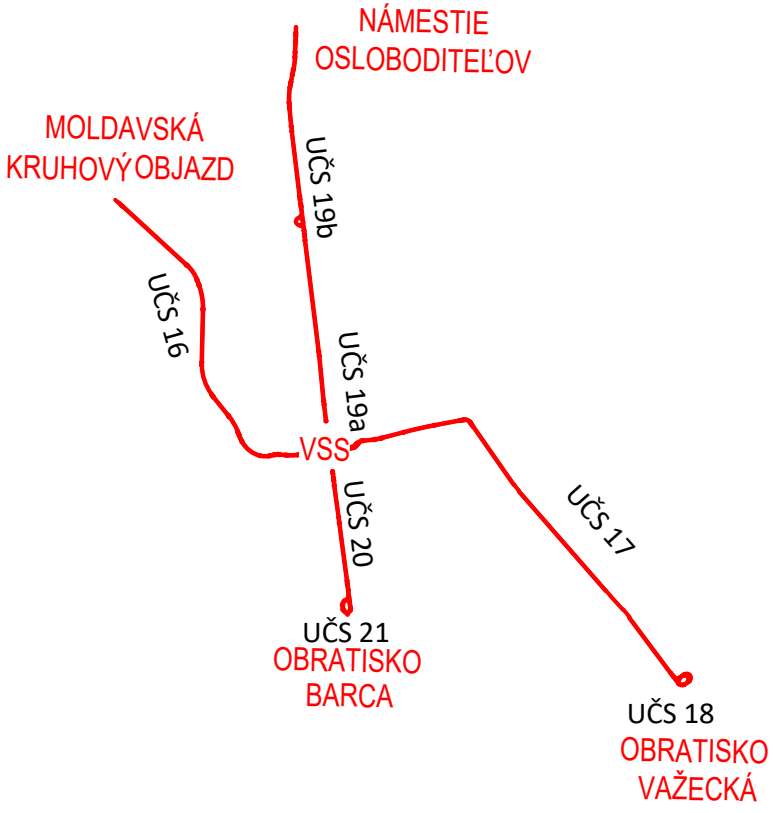
NÁMESTIE OSLOBODITEĽOV
MOLDAVSKÁ KRUHOVÝ OBJAZD
UČS 19b
UČS 16
UČS 19a
VSS
UČS 20
UČS 17
UČS 21
OBRATISKO BARCA
UČS 18
OBRATISKO VAŽECKÁ

**LEGENDA:**

- KATASTER C
- KATASTER E
- TEPLOVOD MH Teplárenský holding ( TEKO )

EURÓPSKA ÚNIA
Kohézny fond
OP Integrovaná infraštruktúra 2014 – 2020

MINISTERSTVO
DOPRAVY A VÝSTAVBY
SLOVENSKEJ REPUBLIKY

Výškový systém: Bpv
Súradnicový systém: S-JTSK v realizácii JTSK

| | | | |
|---|---|---|---|
| Manažér projektu: | Ing. Ján Tóth | Tóth | REMING CONSULT A.S.<br>Trnavská cesta 27, 831 04 Bratislava |
| Hlavný inžinier projektu: | Ing. Marek Balko | Bal | |
| Generálny projektant: | Združenie MET Košice | | DOPRAVOPROJEKT<br>Kominárska 2-4, 832 03 Bratislava |
| Investor - stavebník: KOŠICE | Mesto Košice<br>Trieda SNP 48/A<br>040 11 Košice | Zákazkové číslo: 2016<br>Stupeň - účel: DSP | |

| | | | |
|---|---|---|---|
| Zodpovedný projektant objektu: | Ing. Ľubomír Chromý | Chm | SUDOP KOŠICE a.s.<br>Žriedlová 1, 040 01 Košice |
| Navrhol - vypracoval: | Ing. Monika Bednarčíková | | |
| Kontroloval: | Ing. Ľubomír Chromý | Chm | Riaditeľ: Ing. Ján Tóth |
| Kraj: Košický | Okres: Košice | | |

Stavba:

## KE, Modernizácia električkových tratí MET v meste Košice, 2. etapa

UČS:
UČS 17
Ul. Slanecká, úsek trate križ. VSS (mimo) - Obratisko Važecká (mimo)

Objekt/súbor:
SO 17-08-21
TÚ križ. VSS (mimo) - Obratisko Važecká (mimo), ochrany a úpravy horúcovodov (TEKO a.s.)

Názov prílohy:
Situácia

| | |
|---|---|
| Stupeň - účel: | DSP |
| Zákazkové číslo: | 8661-00 |
| Dátum: | 08/2022 |
| Počet A4: | 4 |
| Mierka: | 1:500 |
| Časť: E.17 | Súprava: |
| Príloha: 02 | |